

「尋找桃仔園百年古蹟」歷史地理「自導式實察」學習單(日治時期桃園街圖)

實察前

副 記 號			
×	監獄署	卍	神 祠
×	學 校	卍	寺 院
⊕	醫 院	卍	祠 廟
×	憲兵屯所	+	西洋教堂
●	警官派出所	∩	陸軍所轄
↑	法院及分所	∩	海軍所轄
〒	郵政電信局	卍	陸軍兵營
⊕	郵 局	卍	海軍兵營
〒	電信局	◎	廳
〒	測候所	○	支 廳
〒	郵政電信局支局	◎	街庄役場
⊕	郵局支局	⊕	公署

(資料來源：日治二萬分之一台灣堡圖(明治版) (<http://gissrv4.sinica.edu.tw/gis/demo.aspx>))

地理小偵探們~透過台灣堡圖，讓我們乘坐哆啦A夢的時光機，回到日治時期的「桃仔園」吧~~

台灣堡圖上有許多符號，參照圖例，你可以找到哪些重要歷史地標？**如果它們現在都還存在，那都是「百年古蹟」囉！**

(一) **在今天實察範圍裏，你可以找到哪些「百年古蹟」呢？**(參考 google earth 尋找桃仔園百年古蹟實察活動)

地標	古蹟性質	地標	古蹟性質	地標	古蹟性質	地標	古蹟性質	地標	古蹟性質
1		3		5		7		9	
2		4		6		8		10	

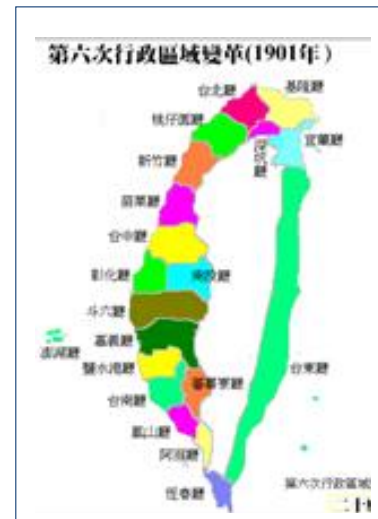
(二) 桃園舊名為「桃仔園」，為什麼？在此之前，有別的名稱嗎？為什麼？最早來桃園地區開墾的人是誰？從清領時期，桃仔園歷經台北府、…新竹州、…，於「何時」正式升格為「縣轄市」？

(參考網頁：桃園史誌 <http://www.taocity.gov.tw/tw/about.aspx>)

(三) 參考台灣堡圖，桃園街中有「廳治」、「街庄役場」等行政機構，當時全台共有多少個廳？分別是那些廳？當時桃仔園廳下管轄幾個支廳呢？分別是那些？

(參考網頁：日據時代臺灣行政區域的演變 <http://www.tonyhuang39.com/tony0416/tony0416.html>)

- (1) _____
- (2) _____
- (3) _____
- (4) _____



(四) 參考台灣堡圖，桃園街的鐵路交通往北與往南可到達的第一個車站各是何處？現在的名稱是？(參考中央研究院人文社會科學研究中心 <http://gissrv4.sinica.edu.tw/gis/demo.aspx>)

- (1) _____
- (2) _____

(五) 對照 Google 桃園市街道圖，請你能「百年古蹟」的位置點出來吧。

(六) 請把今天實察路線畫出來。

(參考 google earth 尋找桃仔園百年古蹟實察活動)

(七) 在出發前，為了安全起見，以「小組活動」進行。行前的小小叮嚀....

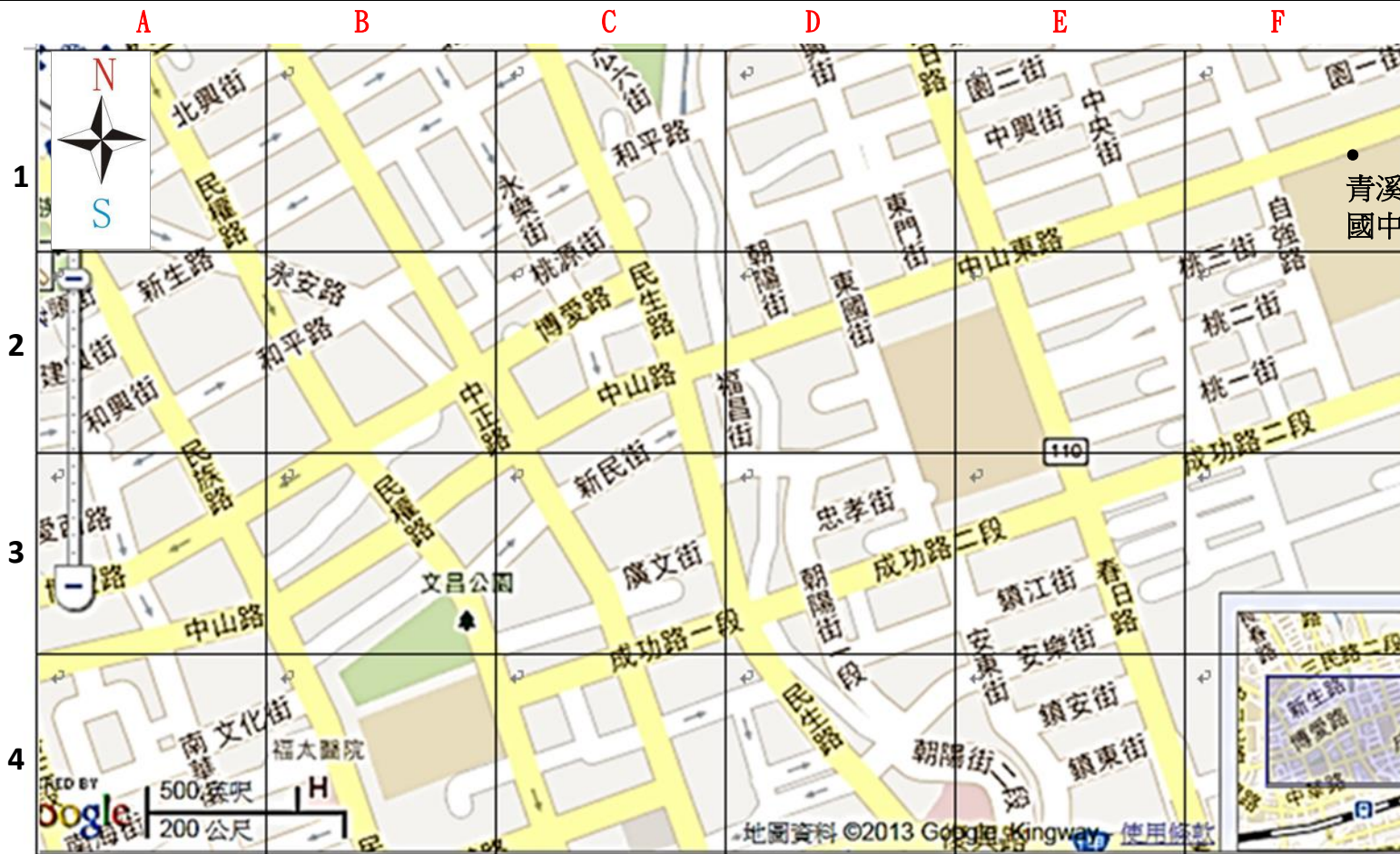
我是第_____組，組員有(_____)



- (1) 校外教學一切如在校般，要遵照帶隊老師規定，勿擅自脫隊，**違者依校規處置**。
- (2) 此次為「自導式實察」，教師僅在行前說明，手冊中的問題，需要同學實地觀察了解，因此實察過程必須仔細觀察。
- (3) 雖然是很熟悉的桃園市區，但仍希望同學遵守「行」的規定，靠邊走、不闖紅燈。
- (4) 天氣炎熱，請自動補充水分，請攜帶水壺，勿隨意路邊購買。
- (5) **請維護學校形象，注意言行。**

「尋找桃仔園百年古蹟」歷史地理校外實察學習單(桃園市街道圖)

實察中



(八) 就你的觀察，台灣堡途中「十個歷史地標」現在都還存不存在？現在的名稱？現在的機能為何？

地標	現在名稱	機能
1		
2		
3		
4		
5		
6		
7		
8		
9		
10		


(資料來源：Google 地 <http://gissrv4.sinica.edu.tw/gis/demo.aspx>)

(九) 實察地點中「祠廟」共有幾處？它們分別供奉的主神是？建廟的年代分別是？(參考網頁：桃園市廟宇介紹 <http://www.tonyhuang39.com/tony0684/tony0684.htm>、<http://host.pmes.tyc.edu.tw/~tal20004/profile52.html>、<http://www.hfs.url.tw/>)



實察後

(十) 就你的觀察，你會發現「存在」的歷史地標具有「何種」共同性？
依你所見，它們仍存在的理由是？



(十一) 就你觀察，你會發現「消失」的歷史地標大多是甚麼？依你所見，它們會消失的原因是？

(十二) 台灣堡圖中有兩個「文」字？它們代表什麼機關？有甚麼不同？
(參考 google earth 尋找桃仔園百年古蹟實察活動)



(十三) 台灣堡圖中「◎」、「◎」分別代表？相當於現在何種行政機構？它們還存在嗎？若不存在，是消失了？
還是移至別處？為什麼？(參考網頁：維基百科台灣日治時期行政區劃)

(十四) 參考 google 桃園市街道圖，依據今天實察的路線，利用比例尺去計算今天大概走了多遠的距離呢？

【實察心得分享】

地理小偵探們，哇！你們今天的表現可圈可點。有句話：「讀萬卷書不如行萬里路」，透過這次實察你是不是更能感受這句話的涵義呢？身邊的人、事、地、物都能成為你學習的對象喔~只要你願意付出熱誠、用心與積極的態度去學習，相信你我也都能成為「上知天文，下知地理」的達人喔~~

(十五)選一張你最喜歡(or 印象最深刻)的照片(or 圖畫)?(個人、小組或古蹟照片都可以)



(十六)寫下你今天「尋找桃仔園百年古蹟—歷史地理自導式實察活動」的感想。(100字以上)

小偵探找一找？



尋找桃仔園百年古蹟

~歷史地理自導式實察活動

◎組別：【 】

◎學生姓名：【 】

你找到了幾個呢？



桃園縣立青溪國民中學 帶隊老師：地理科 邱心怡 老師(0926937852)

實施班級：802(8/12)、803(8/13)、815(8/14)、817(8/15)